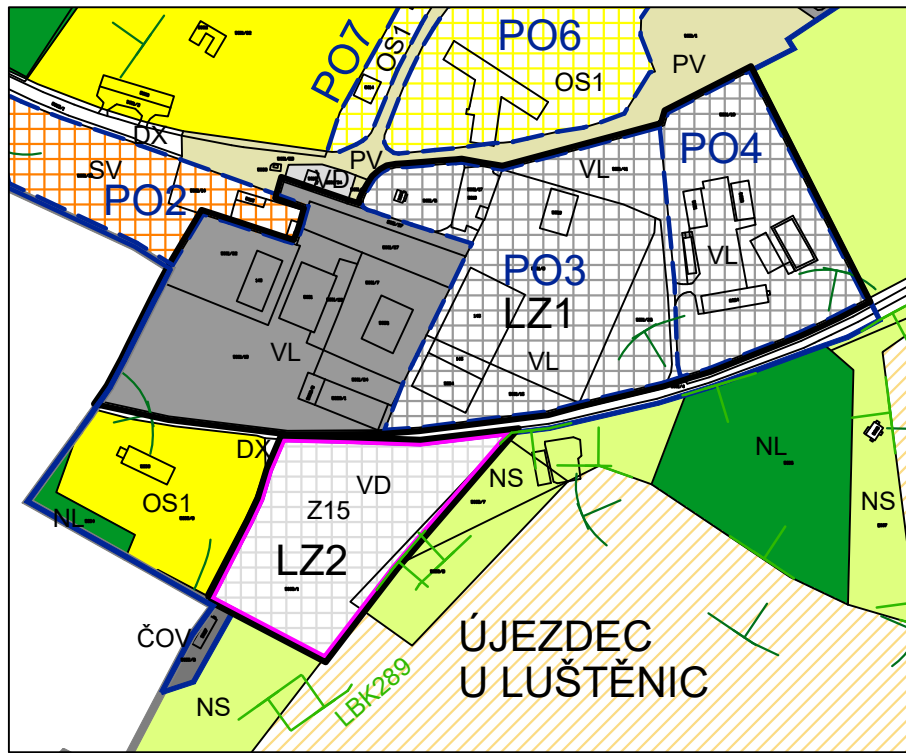
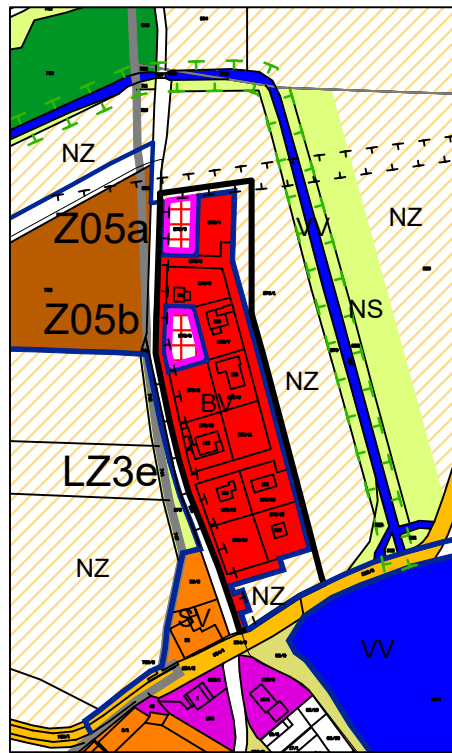


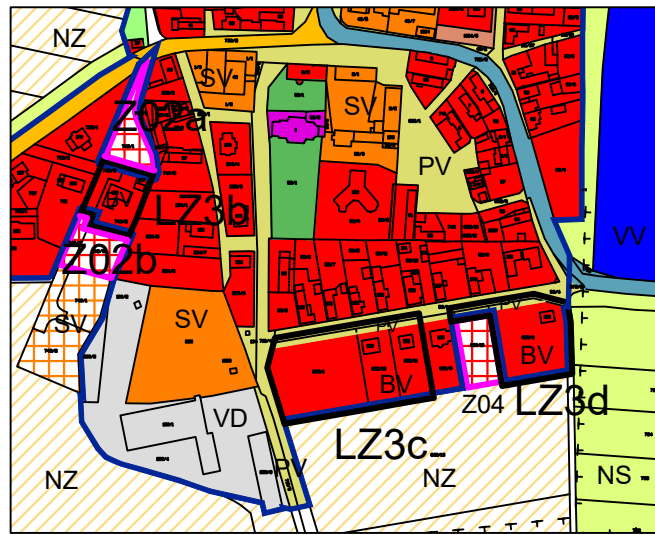
VÝŘEZ A - ÚJEZDEC U LUŠTĚNIC



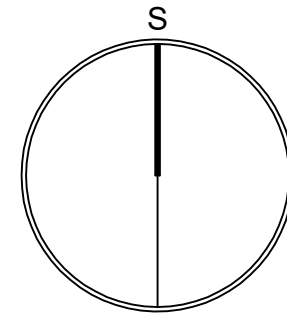
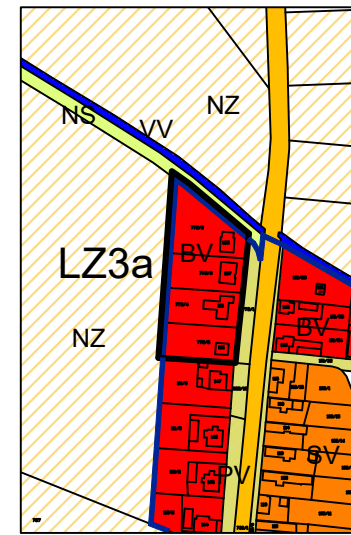
VÝŘEZ B - SMILOVICE



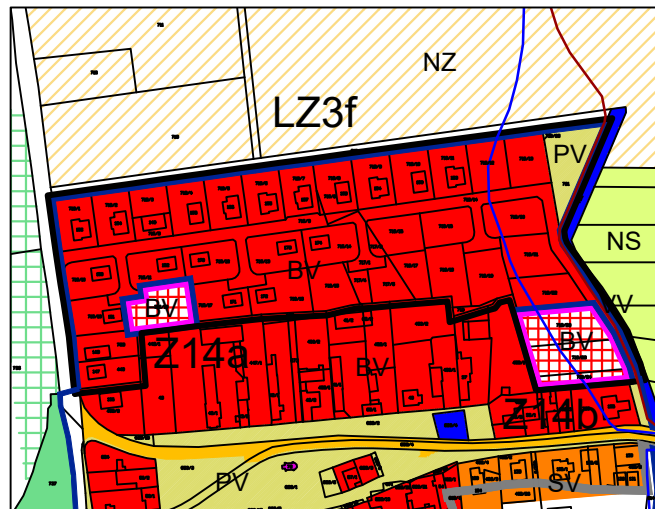
VÝŘEZ C - REJŠICE



VÝŘEZ D - REJŠICE



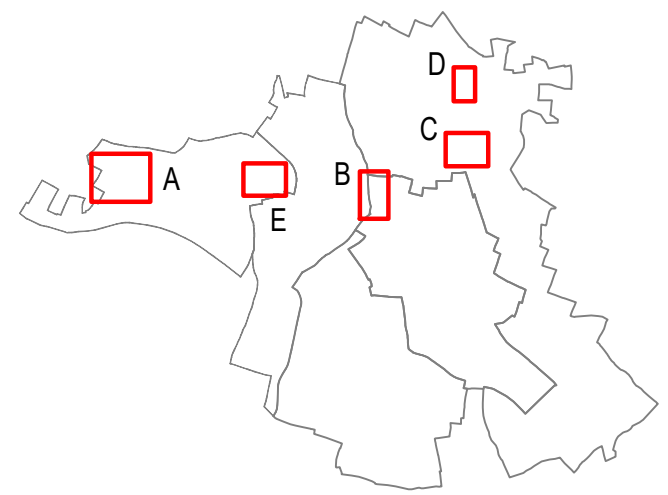
VÝŘEZ E - ÚJEZDEC U LUŠTĚNIC



LEGENDA			
		HRANICE KATASTRÁLNÍHO ÚZEMÍ	
	LZx	ŘEŠENÉ ÚZEMÍ ZMĚNY Č. 2	
		ZASTAVĚNÉ ÚZEMÍ OBCE k datu 29.4.2023	
	Px	PLOCHY PŘESTAVBY	
	Zx	ZASTAVITELNÉ PLOCHY	
PLOCHY S ROZDÍLNÝM ZPŮSOBEM VYUŽITÍ			
STABILIZOVANÉ PLOCHY	PLOCHY ZMĚN		
BV	BV	PLOCHY BYDLENÍ	venkovské
SV	SV	PLOCHY SMÍŠENÉ OBYTNÉ	venkovské
OS1	OS1	OBČANSKÉ VYBAVENÍ	volnočasové a sport. aktivity
TI		TECHNICKÁ INFRASTRUKTURA	inženýrské sítě
VD	VD	PLOCHY VÝROBY A SKLADOVÁNÍ	drobná a řemeslná výroba
VL	VL	PLOCHY VÝROBY A SKLADOVÁNÍ	lehká výroba a skladování
VX		PLOCHY VÝROBY A SKLADOVÁNÍ	lesní výroba (bažantnice)
PV		VEŘEJNÁ PROSTRANSTVÍ	
ZV		VEŘEJNÁ PROSTRANSTVÍ – VEŘEJNÁ ZELEŇ	
ZS		PLOCHY ZELENĚ – ZELEŇ SOUKROMÁ A VYHRAZENÁ	
ZO	ZO	PLOCHY ZELENĚ OCHRANNÉ A IZOLAČNÍ	
NZ		PLOCHY ZEMĚDĚLSKÉ	
NL		PLOCHY LESNÍ	
NS		PLOCHY SMÍŠENÉ NEZASTAVITELNÉHO ÚZEMÍ	
VV		PLOCHY VODNÍ A VODOHOSPODÁŘSKÉ	
		SILNICE II. TŘÍDY	
		SILNICE III. TŘÍDY	
DX		MÍSTNÍ KOMUNIKACE	
ÚZEMNÍ SYSTÉM EKOLOGICKÉ STABILITY			
		HRANICE LOKÁLNÍHO BIODORIDORU	

LIMITY VYUŽITÍ ÚZEMÍ	
TTTTTT	OCHRANNÉ PÁSMO EL. VEDENÍ
-----	HRANICE 50m OD KRAJE LESA
-----	Q100 VLKAVY
-----	AKTIVNÍ ZÓNA VLKAVY
TECHNICKÁ INFRASTRUKTURA	
-----	NADZEMNÍ EL. VEDENÍ 22KV

ZÁZNAM O ÚČINNOSTI	
A) SPRÁVNÍ ORGÁN, KTERÝ ZMĚNU Č.2 VYDAL	
ZASTUPITELSTVO OBCE SMILOVICE	
B) DATUM NABYTÍ ÚČINNOSTI	
C) POŘIZOVATEL, ÚŘEDNÍ OSOBA POŘIZOVATELE	
OBEC SMILOVICE	
Ing. Renata Perglerová	
Denisova 827, 250 82 Úvaly	



AKCE		
ODŮVODNĚNÍ ZMĚNY č.2 ÚP SMILOVICE		
OBJEDNATEL OBEC SMILOVICE	POŘIZOVATEL OBEC SMILOVICE	
PROJEKTANT Ing. arch. ZDENĚK GOTTFRIED aut. architekt ČKA 02424	AUTORIZAČNÍ RAZÍTKO	ČÍSLO PARÉ
ZHOTOVITEL Ing. arch. ZDENĚK GOTTFRIED IČ 41874439 ŠMERALOVA 16 170 00 PRAHA 7 TELEFON: 604 236 808 WWW.ZDENEKGOTTFRIED.CZ		
STUPEŇ	DATUM 08/2023	
VÝKRES KOORDINAČNÍ VÝKRES		
ČÍSLO VÝKRESU II/1	MĚŘITKO 1:5000	

Celé správní území je zájmovým územím Ministerstva obrany z hlediska povolování vyjmenovaných druhů staveb.