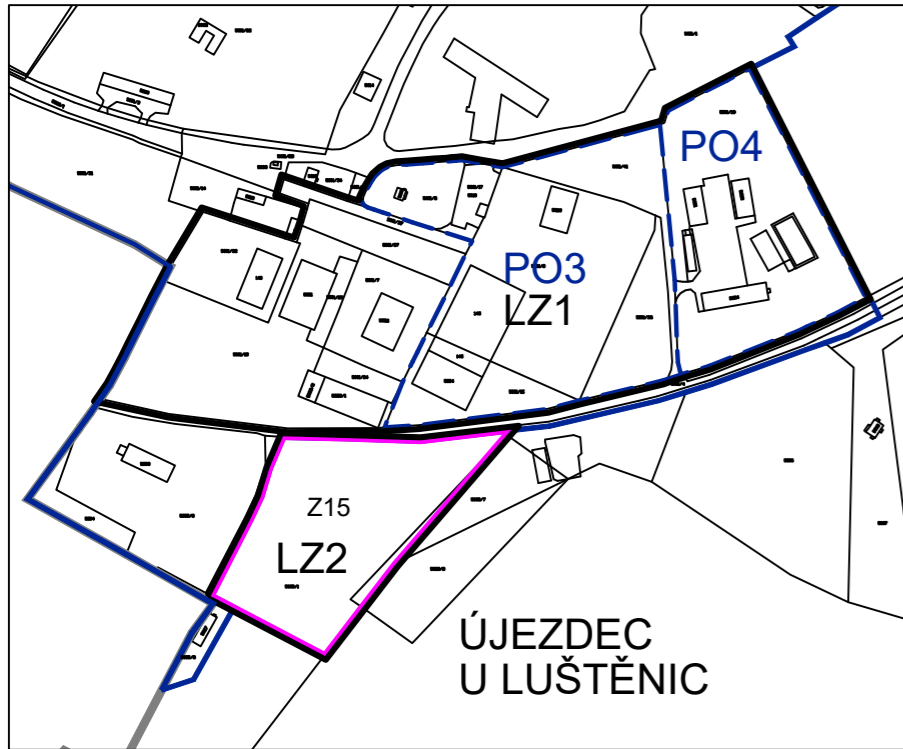
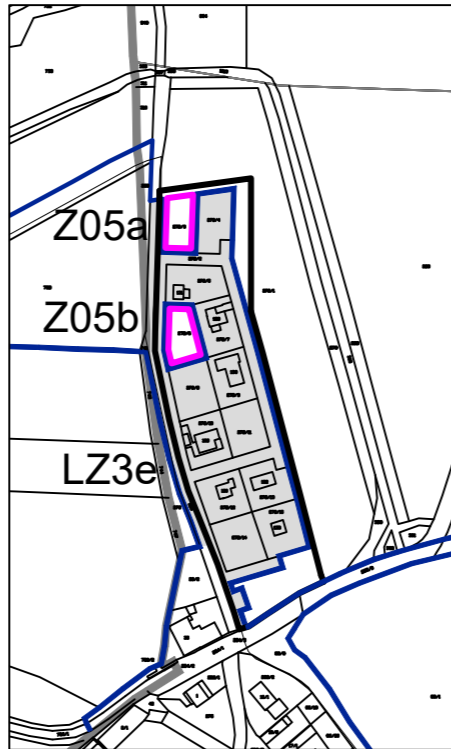


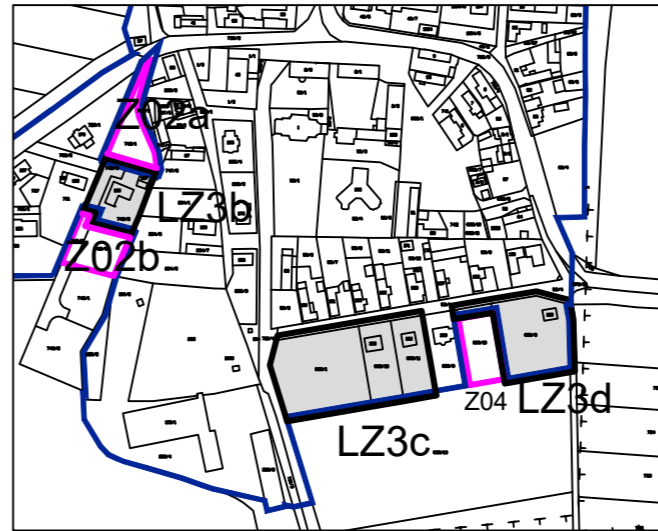
VÝŘEZ A - ÚJEZDEC U LUŠTĚNIC



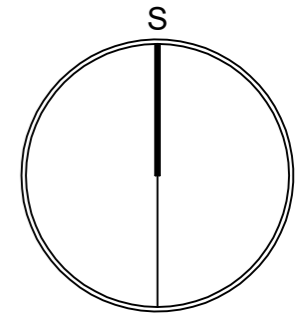
VÝŘEZ B - SMILOVICE



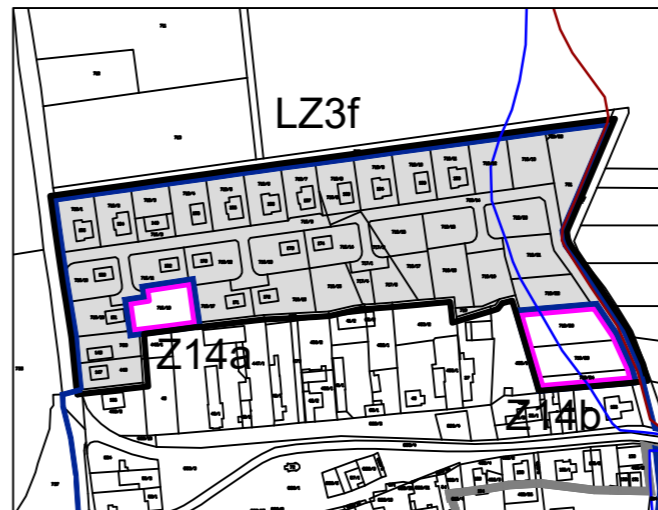
VÝŘEZ C - REJŠICE



VÝŘEZ D - REJŠICE



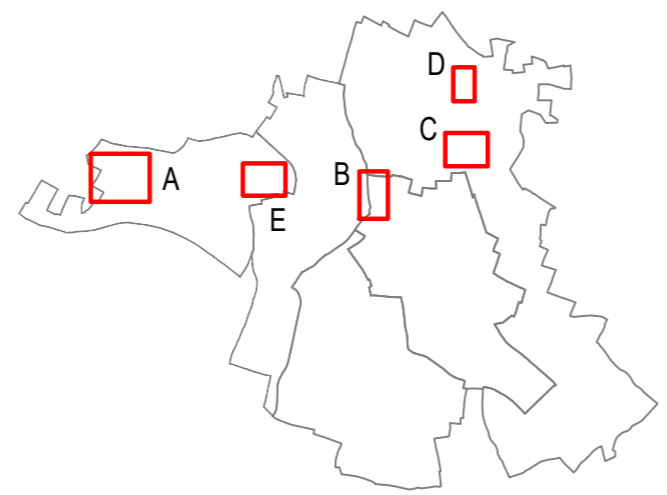
VÝŘEZ E - ÚJEZDEC U LUŠTĚNIC



LEGENDA

HRANICE		
		HRANICE KATASTRÁLNÍHO ÚZEMÍ
	LZx	ŘEŠENÉ ÚZEMÍ ZMĚNY Č. 2
		ZASTAVĚNÉ ÚZEMÍ OBCE k datu 29.4.2023
		NOVĚ ZASTAVĚNÉ ÚZEMÍ
	Px	PLOCHY PŘESTAVBY
	Zx	ZASTAVITELNÉ PLOCHY

ZÁZNAM O ÚČINNOSTI	
A) SPRÁVNÍ ORGÁN, KTERÝ ZMĚNU Č.2 VYDAL	ZASTUPITELSTVO OBCE SMILOVICE
B) DATUM NABYTÍ ÚČINNOSTI	
C) POŘIZOVATEL, ÚŘEDNÍ OSOBA POŘIZOVATELE	
OBEC SMILOVICE Ing. Renata Perglerová Denisova 827, 250 82 Úvaly	



AKCE		
ZMĚNA č.2 ÚP SMILOVICE		
OBJEDNATEL OBEC SMILOVICE	POŘIZOVATEL OBEC SMILOVICE	
PROJEKTANT Ing. arch. ZDENĚK GOTTFRIED aut. architekt ČKA 02424	AUTORIZAČNÍ RAZÍTKO	ČÍSLO PARÉ
ZHOTOVITEL Ing. arch. ZDENĚK GOTTFRIED IČ 41874439 ŠMERALOVA 16 170 00 PRAHA 7 TELEFON: 604 236 808 WWW.ZDENEKGOTTFRIED.CZ		
STUPEŇ	DATUM 08/2023	
VÝKRES VÝKRES ZÁKLADNÍHO ČLENĚNÍ ÚZEMÍ		
ČÍSLO VÝKRESU I/1	MĚŘITKO 1:5000	